



SENDERO BALCÓN DE ALMADENES

PR-MU 132 



INICIO
Centro de Visitantes



DISTANCIA
1,7 Km



FINAL
Mirador Balcón
de Almadenes



DESNIVEL DE BAJADA
20 m.



TIPO
Ida y vuelta



RÉGIMEN DE PROTECCIÓN
ENP, ZEPA y ZEC Zona
Reserva Patrimonio
de la humanidad por
la UNESCO (Pinturas
rupestres)

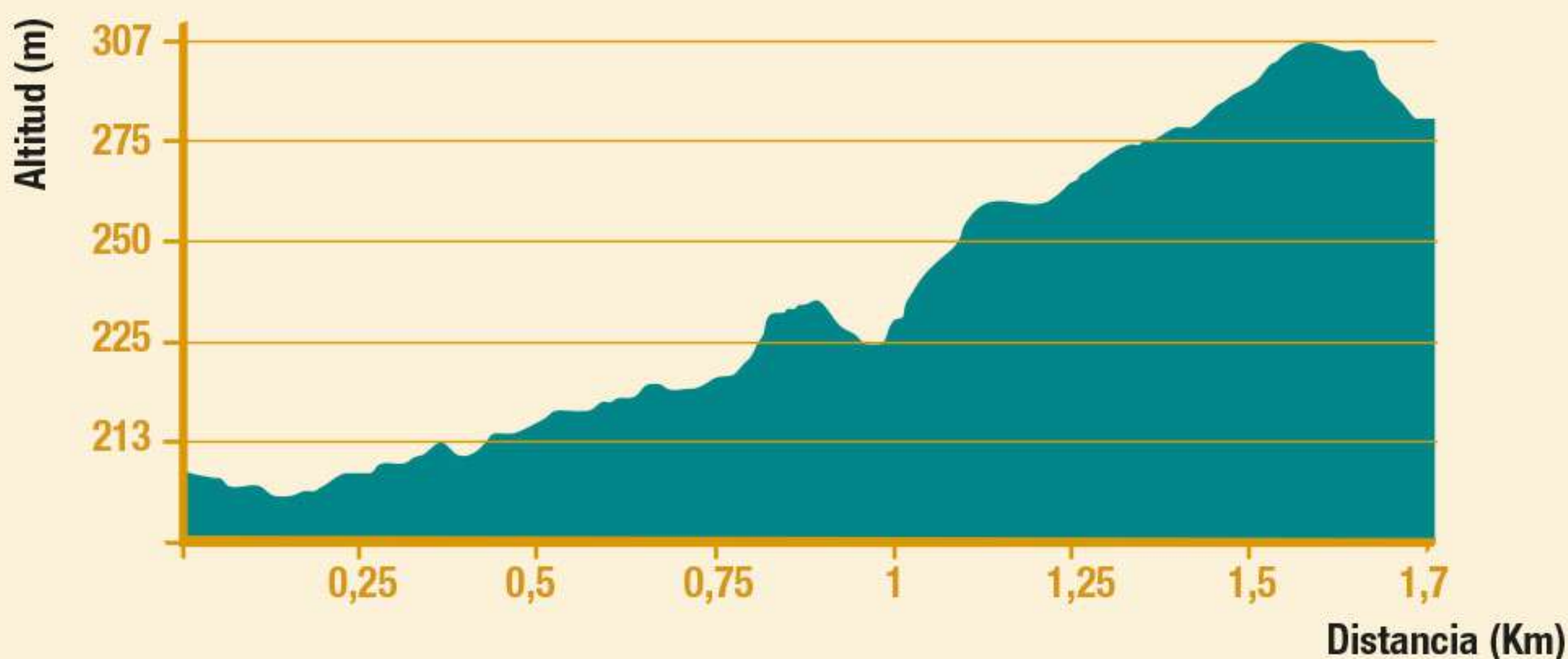


TIEMPO ESTIMADO
1 h aprox.



DESNIVEL DE SUBIDA
93 m.

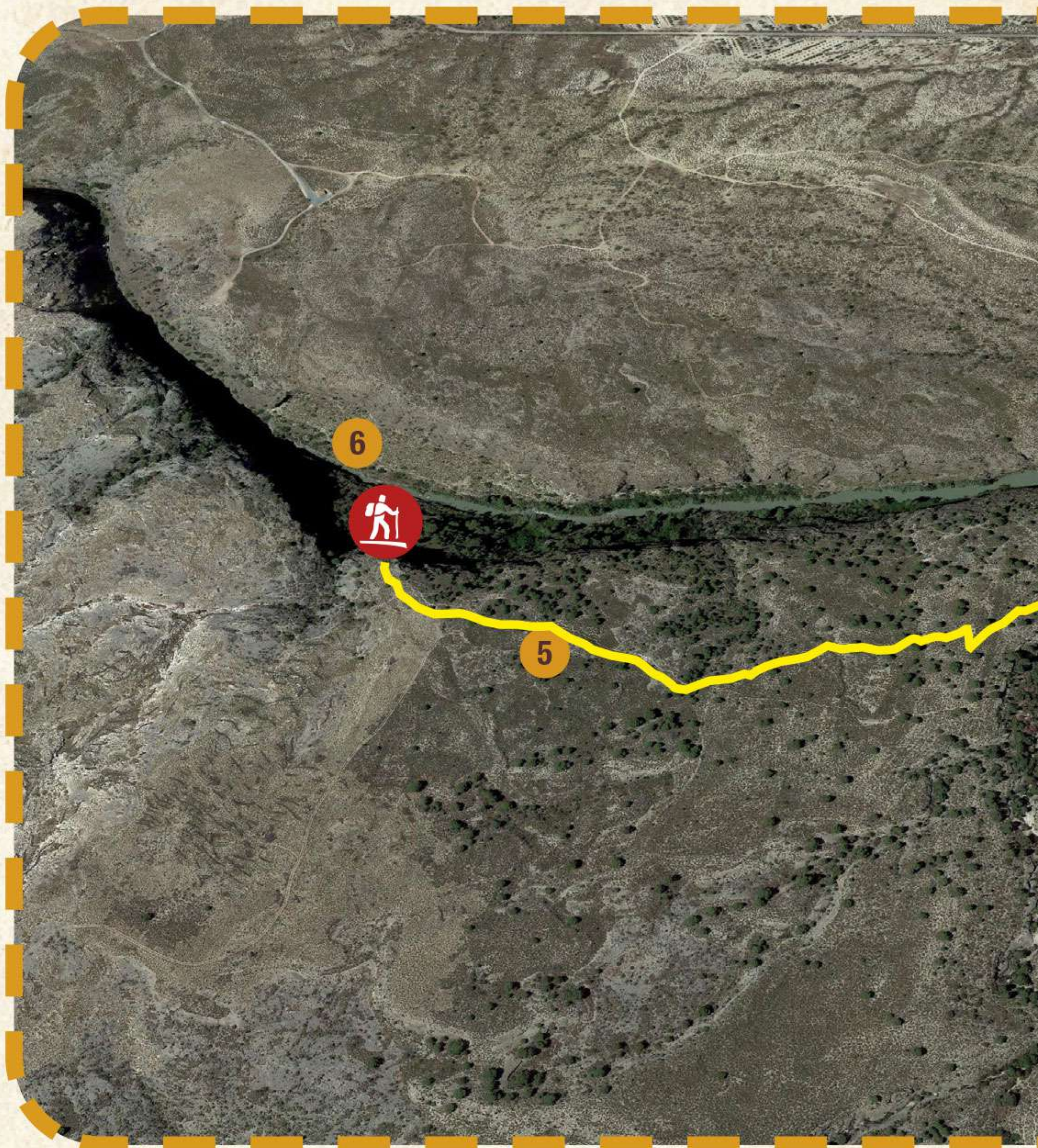
Perfil del Sendero



Método de Información De Excursiones



	MEDIO	1	Elevadas temperaturas diurnas durante los meses de verano.
	ITINERARIO	1	Señalizado de fácil continuidad. Atención en los cruces.
	DESPLAZAMIENTO	1	Sendero acondicionado, sin grandes pendientes.
	ESFUERZO	1	Duración es de 1 h de marcha efectiva (ida y vuelta, sin paradas).



1

Centro de Visitantes



2

Manantial de El Gorgotón



3

Ce



4

Barranco de la Higuera




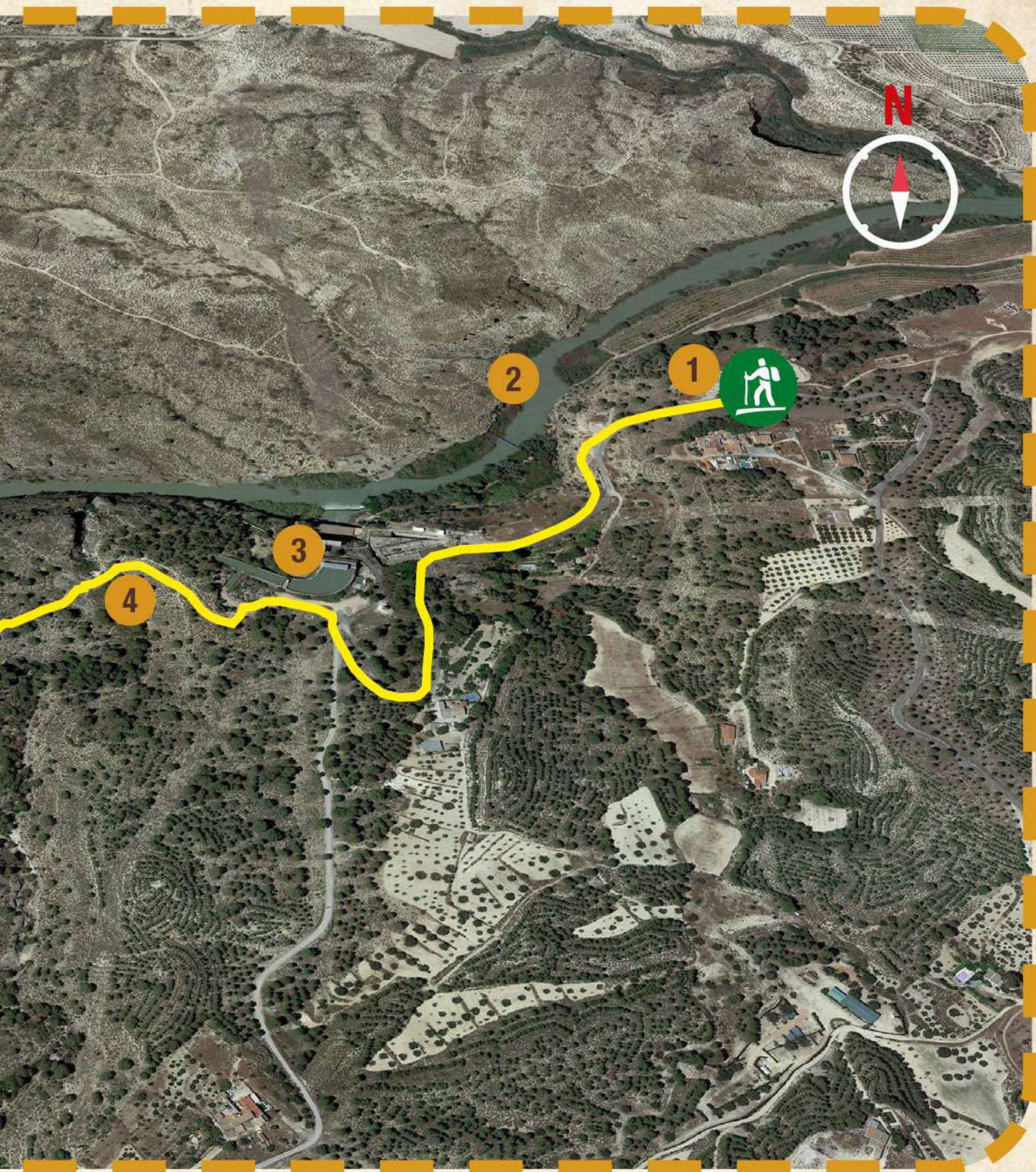
5

Los Losares




6

C



Central Hidroeléctrica



Cueva de la Serreta



SENDERO BALCÓN DE ALMADENES

El Cañón de Almadenes tiene casi cuatro kilómetros de longitud y más de 150 metros de profundidad. Esta garganta modelada largo tiempo por las aguas del río Segura es el hogar de una diversidad de aves rapaces destacando entre todas el águila perdicera.

Además, es el reducto más importante de la Región para la nutria, ya que alberga la población más numerosa de esta especie. Ambas especies se encuentran en peligro de extinción por lo que se ha protegido este rincón natural para conservarlas.

Comienza el recorrido junto al Centro de Visitante del ENP Cañón de Almadenes (1), siguiendo el camino asfaltado dirección a la zona alta de la Central Hidroeléctrica. En nuestros primeros pasos observaremos las impresionantes paredes rocosas del Cañón y en su margen izquierda podremos distinguir las aguas cristalinas del manantial del Gorgotón (2).

Junto al Canal de la Central Hidroeléctrica (3) abandonamos el camino y tomamos la senda que nos eleva por la primera loma entre espartales y pinar abierto de pino carrasco. A 1,5 km aproximadamente cruzamos la rambla de la Higuera (4) por la que podremos ver correr el agua que emana de los pozos de sequía del acuífero estratégico del Sinclinal de Calasparra, y donde encontramos vegetación típica de cauces temporales como los baladres.

El recorrido continúa en dirección oeste por el paraje de Los Losares (5), en el que el agua ha ido modelando el paisaje salpicado de simas y cuevas.

Finaliza este sendero en un mirador donde poder detenerse y apreciar la dimensión y profundidad del Cañón de Almadenes. Justo en los paredones de en frente se observa la plataforma de la Cueva de la Serreta (6).

La senda que continúa aguas arriba está regulada al tránsito de personas a pie o con cualquier tipo de vehículo cerrándose anualmente desde el 1 de diciembre al 15 de julio ambos inclusive con el objeto de evitar molestias durante la reproducción de águila perdicera.

*Resolución del Director General de Medio Natural por la que se modifica la regulación de acceso al **espacio protegido “Cañón de Almadenes”**. (BORM Número 262 Viernes, 12 de noviembre de 2021).*

En cualquier caso señalar, que el tramo anteriormente descrito, se encuentra gravemente deteriorado con el consiguiente riesgo para la seguridad física de las personas, por lo que no se recomienda su tránsito incluso fuera del periodo de cierre.

DURANTE TU VISITA



Camina siempre por los senderos autorizados, crear atajos daña a la flora y fauna, y deteriora el suelo.



Lleva sujeta a tu mascota y recuerda recoger sus excrementos y depositarlos en el contenedor más cercano.



Respetar la fauna y la flora del entorno.



Evita hacer ruido ya que molesta a la fauna y a otros visitantes.



Recuerda que está prohibido hacer fuego, un descuido sería fatal para la naturaleza.



Hazte responsable de los residuos que generes, llévatelos a casa o utiliza los contenedores. Recuerda que las colillas y los alimentos también son basura.



Ten en cuenta que este itinerario no es recomendable en verano, debido a la escasez de sombra.



Extrema la precaución por la presencia de precipicios.



El final de la senda se encuentra muy cerca de los paredones del Cañón, por lo que existe riesgo de caída si no se toman las precauciones necesarias. No salga del sendero ni de las zonas acondicionadas.



Región de Murcia



Unión Europea



Espacios Naturales
Región de Murcia

Fondo Europeo de Desarrollo Regional. *Una manera de hacer Europa*